


Váš dopis zn.:  
Ze dne:  
Naše značka: SPU 067649/2025  
UID: spudms00000015318245  
Spisová značka: SP2225/2025-504202

Vyřizuje.: Ing. Marek Gebauer  
Tel.: 725002563  
ID DS: z49per3  
E-mail: marek.gebauer@spu.gov.cz

Datum: 21. 2. 2025



SPU 067649/2025



000782613578

## Oznámení o zahájení aktualizace bonitovaných půdně ekologických jednotek v katastrálním území Švarcava (Vyhláška)

### OZNÁMENÍ

Krajský pozemkový úřad pro Plzeňský kraj, Pobočka Domažlice, jako správní orgán věcně a místně příslušný, podle zákona č. 503/2012 Sb., o Státním pozemkovém úřadu a o změně některých souvisejících zákonů, a podle § 19 písmene g) zákona č. 139/2002 Sb., o pozemkových úpravách a pozemkových úřadech a o změně zákona č. 229/1991 Sb., o úpravě vlastnických vztahů k půdě a jinému zemědělskému majetku ve znění pozdějších předpisů, k zajišťování změn map bonitovaných půdně ekologických jednotek (dále jen „BPEJ“), a dle § 5 odst. 3 vyhlášky MZe č. 227/2018 Sb., kterou se stanoví charakteristika BPEJ a postup pro jejich vedení a aktualizaci (dále jen „vyhlášky“) za účelem jednotného vedení celostátní databáze aktuálních údajů o BPEJ v číselném a mapovém vyjádření, revizi současného stavu půdních a klimatických podmínek zemědělských pozemků v katastrálním území Švarcava, číselný kód ČSÚ 743933, včetně posouzení přesnosti vymezení BPEJ prováděné v letech 1970-1971 na základě Usnesení vlády č. 101/1971, shledala důvody pro aktualizaci BPEJ, resp. pro ověření, doplnění a upřesnění údajů o BPEJ v tomto katastrálním území.

Krajský pozemkový úřad pro Plzeňský kraj, Pobočka Domažlice nyní v souladu s ust. § 5 odst. 3 shora citované vyhlášky

### **o z n a m u j e** **zahájení aktualizace BPEJ v katastrálním území Švarcava** **veřejnosti.**

Vlastní aktualizaci, spočívající v podrobném terénním průzkumu, jeho následném vyhodnocení a vytvoření návrhu změněné mapy BPEJ na mapovém podkladu, provede Státní pozemkový úřad, Odbor půdní služby, Oddělení půdní služby České Budějovice v souladu s výše uvedenými právními předpisy za účelem zavedení změněné mapy BPEJ do katastru nemovitosti.

Terénní průzkum bude prováděn v měsících **březen – listopad 2025**, v rozsahu celého katastrálního území Švarcava.

Krajský pozemkový úřad pro Plzeňský kraj, Pobočka Domažlice v souladu s ustanovením § 6 odst. 9 zákona č. 139/2002 Sb., ve znění pozdějších předpisů pověřil Ing. Vladimíra Pešla ke vstupu a vjezdu na pozemky v katastrálním území Švarcava. Pověření ke vstupu a vjezdu na pozemky výše uvedené osoby, zaměstnance SPÚ, Odboru půdní služby, Oddělení půdní služby České Budějovice, slouží k zajištění provedení podrobného terénního průzkumu v daném katastrálním území a vykonávání agendy podle příslušných zákonů a vyhlášky. Osoby písemně pověřené pozemkovým úřadem mohou po předchozím oznámení na úřední desce příslušné obce vstupovat a vjíždět na pozemky ve stanovené době a vykonávat činnosti vyplývající z tohoto zákona v rozsahu nezbytně nutném, nestanoví-li zvláštní právní předpis jinak.

Návrhy změněných map BPEJ budou vyloženy k veřejnému nahlédnutí na Krajském pozemkovém úřadě pro Plzeňský kraj, Pobočce Domažlice, Haltravská 438, Domažlice, číslo dveří 29 a na Obecním úřadě Rybník v předem stanovených a veřejnosti oznámených termínech.

Toto oznámení o zahájení aktualizace BPEJ v katastrálním území Švarcava se vyvěšuje po dobu 15 dnů na úřední desce Krajského pozemkového úřadu pro Plzeňský kraj, Pobočky Domažlice a na úřední desce Obecního úřadu Rybník. Současně se oznámení o zahájení aktualizace BPEJ v katastrálním území Švarcava (písemnost) zveřejňuje na internetové adrese <https://ud.spucr.cz/> (úřední deska správního orgánu), tj. způsobem umožňujícím dálkový přístup ve smyslu ustanovení § 25 odst. 2 správního řádu (zákon č. 500/2004 Sb., ve znění pozdějších předpisů).

„elektronicky podepsáno“

Ing. Jan Kaiser  
vedoucí Pobočky Domažlice  
Státní pozemkový úřad  
Otisk úředního razítka

Úřad pro vyvěšení a podání zprávy o datu vyvěšení a sejmutí veřejné vyhlášky  
OÚ Rybník

**Tato vyhláška musí být vyvěšena na úřední desce po dobu 15 dnů.**

Vyvěšeno dne: 24.2.2025

Sejmuto dne: 11.3.2025

a současně zveřejněno na elektronické desce úřadu způsobem umožňující dálkový přístup.


.....  
Podpis a razítko

.....  
Podpis a razítko

Váš dopis zn.:  
Ze dne:  
Naše značka: SPU 067616/2025  
UID: spudms00000015318211  
Spisová značka: SP2223/2025-504202

Vyřizuje.: Ing. Marek Gebauer  
Tel.: 725002563  
ID DS: z49per3  
E-mail: marek.gebauer@spu.gov.cz

Datum: 21. 2. 2025



SPU 067616/2025



000782611962

## Oznámení o zahájení aktualizace bonitovaných půdně ekologických jednotek v katastrálním území Mostek u Rybníku (Vyhláška)

### OZNÁMENÍ

Krajský pozemkový úřad pro Plzeňský kraj, Pobočka Domažlice, jako správní orgán věcně a místně příslušný, podle zákona č. 503/2012 Sb., o Státním pozemkovém úřadu a o změně některých souvisejících zákonů, a podle § 19 písmene g) zákona č. 139/2002 Sb., o pozemkových úpravách a pozemkových úřadech a o změně zákona č. 229/1991 Sb., o úpravě vlastnických vztahů k půdě a jinému zemědělskému majetku ve znění pozdějších předpisů, k zajišťování změn map bonitovaných půdně ekologických jednotek (dále jen „BPEJ“), a dle § 5 odst. 3 vyhlášky MZe č. 227/2018 Sb., kterou se stanoví charakteristika BPEJ a postup pro jejich vedení a aktualizaci (dále jen „vyhlášky“) za účelem jednotného vedení celostátní databáze aktuálních údajů o BPEJ v číselném a mapovém vyjádření, revizi současného stavu půdních a klimatických podmínek zemědělských pozemků v katastrálním území Mostek u Rybníku, číselný kód ČSÚ 743950, včetně posouzení přesnosti vymezení BPEJ prováděné v letech 1970-1971 na základě Usnesení vlády č. 101/1971, shledala důvody pro aktualizaci BPEJ, resp. pro ověření, doplnění a upřesnění údajů o BPEJ v tomto katastrálním území.

Krajský pozemkový úřad pro Plzeňský kraj, Pobočka Domažlice nyní v souladu s ust. § 5 odst. 3 shora citované vyhlášky

### **o z n a m u j e** **zahájení aktualizace BPEJ v katastrálním území Mostek u Rybníku** **veřejnosti.**

Vlastní aktualizaci, spočívající v podrobném terénním průzkumu, jeho následném vyhodnocení a vytvoření návrhu změněné mapy BPEJ na mapovém podkladu, provede Státní pozemkový úřad, Odbor půdní služby, Oddělení půdní služby České Budějovice v souladu s výše uvedenými právními předpisy za účelem zavedení změněné mapy BPEJ do katastru nemovitosti.

Terénní průzkum bude prováděn v měsících **březen – listopad 2025**, v rozsahu celého katastrálního území Mostek u Rybníku.

Krajský pozemkový úřad pro Plzeňský kraj, Pobočka Domažlice v souladu s ustanovením § 6 odst. 9 zákona č. 139/2002 Sb., ve znění pozdějších předpisů pověřil Ing. Vladimíra Pešla ke vstupu a vjezdu na pozemky v katastrálním území Mostek u Rybníku. Pověření ke vstupu a vjezdu na pozemky výše uvedené osoby, zaměstnance SPÚ, Odboru půdní služby, Oddělení půdní služby České Budějovice, slouží k zajištění provedení podrobného terénního průzkumu v daném katastrálním území a vykonávání agendy podle příslušných zákonů a vyhlášky. Osoby písemně pověřené pozemkovým úřadem mohou po předchozím oznámení na úřední desce příslušné obce vstupovat a vjíždět na pozemky ve stanovené době a vykonávat činnosti vyplývající z tohoto zákona v rozsahu nezbytně nutném, nestanoví-li zvláštní právní předpis jinak.

Návrhy změněných map BPEJ budou vyloženy k veřejnému nahlédnutí na Krajském pozemkovém úřadě pro Plzeňský kraj, Pobočce Domažlice, Haltravská 438, Domažlice, číslo dveří 29 a na Obecním úřadě Rybník v předem stanovených a veřejnosti oznámených termínech.

Toto oznámení o zahájení aktualizace BPEJ v katastrálním území Mostek u Rybníku se vyvěšuje po dobu 15 dnů na úřední desce Krajského pozemkového úřadu pro Plzeňský kraj, Pobočky Domažlice a na úřední desce Obecního úřadu Rybník. Současně se oznámení o zahájení aktualizace BPEJ v katastrálním území Mostek u Rybníku (písemnost) zveřejňuje na internetové adrese <https://ud.spucr.cz/> (úřední deska správního orgánu), tj. způsobem umožňujícím dálkový přístup ve smyslu ustanovení § 25 odst. 2 správního řádu (zákon č. 500/2004 Sb., ve znění pozdějších předpisů).

„elektronicky podepsáno“

Ing. Jan Kaiser  
vedoucí Pobočky Domažlice  
Státní pozemkový úřad  
Otisk úředního razítka

Úřad pro vyvěšení a podání zprávy o datu vyvěšení a sejmutí veřejné vyhlášky  
OÚ Rybník

**Tato vyhláška musí být vyvěšena na úřední desce po dobu 15 dnů.**

Vyvěšeno dne: 24.2.2025

Sejmuto dne: 11.3.2025

a současně zveřejněno na elektronické desce úřadu způsobem umožňujícím dálkový přístup.


.....  
Podpis a razítko

.....  
Podpis a razítko

Váš dopis zn.:  
Ze dne:  
Naše značka: SPU 067588/2025  
UID: spudms00000015318163  
Spisová značka: SP2220/2025-504202

Vyřizuje.: Ing. Marek Gebauer  
Tel.: 725002563  
ID DS: z49per3  
E-mail: marek.gebauer@spu.gov.cz

Datum: 21. 2. 2025



SPU 067588/2025



000782610043

## Oznámení o zahájení aktualizace bonitovaných půdně ekologických jednotek v katastrálním území Rybník nad Radbuzou (Vyhláška)

### OZNÁMENÍ

Krajský pozemkový úřad pro Plzeňský kraj, Pobočka Domažlice, jako správní orgán věcně a místně příslušný, podle zákona č. 503/2012 Sb., o Státním pozemkovém úřadu a o změně některých souvisejících zákonů, a podle § 19 písmene g) zákona č. 139/2002 Sb., o pozemkových úpravách a pozemkových úřadech a o změně zákona č. 229/1991 Sb., o úpravě vlastnických vztahů k půdě a jinému zemědělskému majetku ve znění pozdějších předpisů, k zajišťování změn map bonitovaných půdně ekologických jednotek (dále jen „BPEJ“), a dle § 5 odst. 3 vyhlášky MZe č. 227/2018 Sb., kterou se stanoví charakteristika BPEJ a postup pro jejich vedení a aktualizaci (dále jen „vyhlášky“) za účelem jednotného vedení celostátní databáze aktuálních údajů o BPEJ v číselném a mapovém vyjádření, revizi současného stavu půdních a klimatických podmínek zemědělských pozemků v katastrálním území Rybník nad Radbuzou, číselný kód ČSÚ 743917, včetně posouzení přesnosti vymezení BPEJ prováděné v letech 1970-1971 na základě Usnesení vlády č. 101/1971, shledala důvody pro aktualizaci BPEJ, resp. pro ověření, doplnění a upřesnění údajů o BPEJ v tomto katastrálním území.

Krajský pozemkový úřad pro Plzeňský kraj, Pobočka Domažlice nyní v souladu s ust. § 5 odst. 3 shora citované vyhlášky

### **o z n a m u j e** **zahájení aktualizace BPEJ v katastrálním území Rybník nad Radbuzou veřejnosti.**

Vlastní aktualizaci, spočívající v podrobném terénním průzkumu, jeho následném vyhodnocení a vytvoření návrhu změněné mapy BPEJ na mapovém podkladu, provede Státní pozemkový úřad, Odbor půdní služby, Oddělení půdní služby České Budějovice v souladu s výše uvedenými právními předpisy za účelem zavedení změněné mapy BPEJ do katastru nemovitosti.

Terénní průzkum bude prováděn v měsících **březen – listopad 2025**, v rozsahu celého katastrálního území Rybník nad Radbuzou.

Krajský pozemkový úřad pro Plzeňský kraj, Pobočka Domažlice v souladu s ustanovením § 6 odst. 9 zákona č. 139/2002 Sb., ve znění pozdějších předpisů pověřil Ing. Vladimíra Pešla ke vstupu a vjezdu na pozemky v katastrálním území Rybník nad Radbuzou. Pověření ke vstupu a vjezdu na pozemky výše uvedené osoby, zaměstnance SPÚ, Odboru půdní služby, Oddělení půdní služby České Budějovice, slouží k zajištění provedení podrobného terénního průzkumu v daném katastrálním území a vykonávání agendy podle příslušných zákonů a vyhlášky. Osoby písemně pověřené pozemkovým úřadem mohou po předchozím oznámení na úřední desce příslušné obce vstupovat a vjíždět na pozemky ve stanovené době a vykonávat činnosti vyplývající z tohoto zákona v rozsahu nezbytně nutném, nestanoví-li zvláštní právní předpis jinak.

Návrhy změněných map BPEJ budou vyloženy k veřejnému nahlédnutí na Krajském pozemkovém úřadě pro Plzeňský kraj, Pobočce Domažlice, Haltravská 438, Domažlice, číslo dveří 29 a na Obecním úřadě Rybník v předem stanovených a veřejnosti oznámených termínech.

Toto oznámení o zahájení aktualizace BPEJ v katastrálním území Rybník nad Radbuzou se vyvěšuje po dobu 15 dnů na úřední desce Krajského pozemkového úřadu pro Plzeňský kraj, Pobočky Domažlice a na úřední desce Obecního úřadu Rybník. Současně se oznámení o zahájení aktualizace BPEJ v katastrálním území Rybník nad Radbuzou (písemnost) zveřejňuje na internetové adrese <https://ud.spucr.cz/> (úřední deska správního orgánu), tj. způsobem umožňujícím dálkový přístup ve smyslu ustanovení § 25 odst. 2 správního řádu (zákon č. 500/2004 Sb., ve znění pozdějších předpisů).

„elektronicky podepsáno“

Ing. Jan Kaiser  
vedoucí Pobočky Domažlice  
Státní pozemkový úřad  
Otisk úředního razítka

Úřad pro vyvěšení a podání zprávy o datu vyvěšení a sejmutí veřejné vyhlášky  
OÚ Rybník

**Tato vyhláška musí být vyvěšena na úřední desce po dobu 15 dnů.**

Vyvěšeno dne: 24.2.2025

Sejmuto dne: 11.3.2025

a současně zveřejněno na elektronické desce úřadu způsobem umožňující dálkový přístup.


.....  
Podpis a razítko

.....  
Podpis a razítko

Váš dopis zn.:  
Ze dne:  
Naše značka: SPU 067631/2025  
UID: spudms00000015318229  
Spisová značka: SP2224/2025-504202

Vyřizuje.: Ing. Marek Gebauer  
Tel.: 725002563  
ID DS: z49per3  
E-mail: marek.gebauer@spu.gov.cz

Datum: 21. 2. 2025



SPU 067631/2025



000782612669

## Oznámení o zahájení aktualizace bonitovaných půdně ekologických jednotek v katastrálním území Korytany (Vyhláška)

### OZNÁMENÍ

Krajský pozemkový úřad pro Plzeňský kraj, Pobočka Domažlice, jako správní orgán věcně a místně příslušný, podle zákona č. 503/2012 Sb., o Státním pozemkovém úřadu a o změně některých souvisejících zákonů, a podle § 19 písmene g) zákona č. 139/2002 Sb., o pozemkových úpravách a pozemkových úřadech a o změně zákona č. 229/1991 Sb., o úpravě vlastnických vztahů k půdě a jinému zemědělskému majetku ve znění pozdějších předpisů, k zajišťování změn map bonitovaných půdně ekologických jednotek (dále jen „BPEJ“), a dle § 5 odst. 3 vyhlášky MZe č. 227/2018 Sb., kterou se stanoví charakteristika BPEJ a postup pro jejich vedení a aktualizaci (dále jen „vyhlášky“) za účelem jednotného vedení celostátní databáze aktuálních údajů o BPEJ v číselném a mapovém vyjádření, revizi současného stavu půdních a klimatických podmínek zemědělských pozemků v katastrálním území Korytany, číselný kód ČSÚ 743941, včetně posouzení přesnosti vymezení BPEJ prováděné v letech 1970-1971 na základě Usnesení vlády č. 101/1971, shledala důvody pro aktualizaci BPEJ, resp. pro ověření, doplnění a upřesnění údajů o BPEJ v tomto katastrálním území.

Krajský pozemkový úřad pro Plzeňský kraj, Pobočka Domažlice nyní v souladu s ust. § 5 odst. 3 shora citované vyhlášky

### **o z n a m u j e** **zahájení aktualizace BPEJ v katastrálním území Korytany** **veřejnosti.**

Vlastní aktualizaci, spočívající v podrobném terénním průzkumu, jeho následném vyhodnocení a vytvoření návrhu změněné mapy BPEJ na mapovém podkladu, provede Státní pozemkový úřad, Odbor půdní služby, Oddělení půdní služby České Budějovice v souladu s výše uvedenými právními předpisy za účelem zavedení změněné mapy BPEJ do katastru nemovitosti.

Terénní průzkum bude prováděn v měsících **březen – listopad 2025**, v rozsahu celého katastrálního území Korytany.

Krajský pozemkový úřad pro Plzeňský kraj, Pobočka Domažlice v souladu s ustanovením § 6 odst. 9 zákona č. 139/2002 Sb., ve znění pozdějších předpisů pověřil Ing. Vladimíra Pešla ke vstupu a vjezdu na pozemky v katastrálním území Korytany. Pověření ke vstupu a vjezdu na pozemky výše uvedené osoby, zaměstnance SPÚ, Odboru půdní služby, Oddělení půdní služby České Budějovice, slouží k zajištění provedení podrobného terénního průzkumu v daném katastrálním území a vykonávání agendy podle příslušných zákonů a vyhlášky. Osoby písemně pověřené pozemkovým úřadem mohou po předchozím oznámení na úřední desce příslušné obce vstupovat a vjíždět na pozemky ve stanovené době a vykonávat činnosti vyplývající z tohoto zákona v rozsahu nezbytně nutném, nestanoví-li zvláštní právní předpis jinak.

Návrhy změněných map BPEJ budou vyloženy k veřejnému nahlédnutí na Krajském pozemkovém úřadě pro Plzeňský kraj, Pobočce Domažlice, Haltravská 438, Domažlice, číslo dveří 29 a na Obecním úřadě Rybník v předem stanovených a veřejnosti oznámených termínech.

Toto oznámení o zahájení aktualizace BPEJ v katastrálním území Korytany se vyvěšuje po dobu 15 dnů na úřední desce Krajského pozemkového úřadu pro Plzeňský kraj, Pobočky Domažlice a na úřední desce Obecního úřadu Rybník. Současně se oznámení o zahájení aktualizace BPEJ v katastrálním území Korytany (písemnost) zveřejňuje na internetové adrese <https://ud.spucr.cz/> (úřední deska správního orgánu), tj. způsobem umožňujícím dálkový přístup ve smyslu ustanovení § 25 odst. 2 správního řádu (zákon č. 500/2004 Sb., ve znění pozdějších předpisů).

„elektronicky podepsáno“

Ing. Jan Kaiser  
vedoucí Pobočky Domažlice  
Státní pozemkový úřad  
Otisk úředního razítka

Úřad pro vyvěšení a podání zprávy o datu vyvěšení a sejmutí veřejné vyhlášky  
OÚ Rybník

**Tato vyhláška musí být vyvěšena na úřední desce po dobu 15 dnů.**

Vyvěšeno dne: 24.2.2025

Sejmuto dne: 11.3.2025

a současně zveřejněno na elektronické desce úřadu způsobem umožňující dálkový přístup.

.....  
Podpis a razítko


.....  
Podpis a razítko



Váš dopis zn.:  
Ze dne:  
Naše značka: SPU 067604/2025  
UID: spudms00000015318198  
Spisová značka: SP2221/2025-504202

Vyřizuje.: Ing. Marek Gebauer  
Tel.: 725002563  
ID DS: z49per3  
E-mail: marek.gebauer@spu.gov.cz

Datum: 21. 2. 2025



SPU 067604/2025



000782611255

## Oznámení o zahájení aktualizace bonitovaných půdně ekologických jednotek v katastrálním území Velký Horšín (Vyhláška)

### OZNÁMENÍ

Krajský pozemkový úřad pro Plzeňský kraj, Pobočka Domažlice, jako správní orgán věcně a místně příslušný, podle zákona č. 503/2012 Sb., o Státním pozemkovém úřadu a o změně některých souvisejících zákonů, a podle § 19 písmene g) zákona č. 139/2002 Sb., o pozemkových úpravách a pozemkových úřadech a o změně zákona č. 229/1991 Sb., o úpravě vlastnických vztahů k půdě a jinému zemědělskému majetku ve znění pozdějších předpisů, k zajišťování změn map bonitovaných půdně ekologických jednotek (dále jen „BPEJ“), a dle § 5 odst. 3 vyhlášky MZe č. 227/2018 Sb., kterou se stanoví charakteristika BPEJ a postup pro jejich vedení a aktualizaci (dále jen „vyhlášky“) za účelem jednotného vedení celostátní databáze aktuálních údajů o BPEJ v číselném a mapovém vyjádření, revizi současného stavu půdních a klimatických podmínek zemědělských pozemků v katastrálním území Velký Horšín, číselný kód ČSÚ 743976, včetně posouzení přesnosti vymezení BPEJ prováděné v letech 1970-1971 na základě Usnesení vlády č. 101/1971, shledala důvody pro aktualizaci BPEJ, resp. pro ověření, doplnění a upřesnění údajů o BPEJ v tomto katastrálním území.

Krajský pozemkový úřad pro Plzeňský kraj, Pobočka Domažlice nyní v souladu s ust. § 5 odst. 3 shora citované vyhlášky

### **o z n a m u j e** **zahájení aktualizace BPEJ v katastrálním území Velký Horšín** **veřejnosti.**

Vlastní aktualizaci, spočívající v podrobném terénním průzkumu, jeho následném vyhodnocení a vytvoření návrhu změněné mapy BPEJ na mapovém podkladu, provede Státní pozemkový úřad, Odbor půdní služby, Oddělení půdní služby České Budějovice v souladu s výše uvedenými právními předpisy za účelem zavedení změněné mapy BPEJ do katastru nemovitosti.

Terénní průzkum bude prováděn v měsících **březen – listopad 2025**, v rozsahu celého katastrálního území Velký Horšín.

Krajský pozemkový úřad pro Plzeňský kraj, Pobočka Domažlice v souladu s ustanovením § 6 odst. 9 zákona č. 139/2002 Sb., ve znění pozdějších předpisů pověřil Ing. Vladimíra Pešla ke vstupu a vjezdu na pozemky v katastrálním území Velký Horšín. Pověření ke vstupu a vjezdu na pozemky výše uvedené osoby, zaměstnance SPÚ, Odboru půdní služby, Oddělení půdní služby České Budějovice, slouží k zajištění provedení podrobného terénního průzkumu v daném katastrálním území a vykonávání agendy podle příslušných zákonů a vyhlášky. Osoby písemně pověřené pozemkovým úřadem mohou po předchozím oznámení na úřední desce příslušné obce vstupovat a vjíždět na pozemky ve stanovené době a vykonávat činnosti vyplývající z tohoto zákona v rozsahu nezbytně nutném, nestanoví-li zvláštní právní předpis jinak.

Návrhy změněných map BPEJ budou vyloženy k veřejnému nahlédnutí na Krajském pozemkovém úřadě pro Plzeňský kraj, Pobočce Domažlice, Haltravská 438, Domažlice, číslo dveří 29 a na Obecním úřadě Rybník v předem stanovených a veřejnosti oznámených termínech.

Toto oznámení o zahájení aktualizace BPEJ v katastrálním území Velký Horšín se vyvěšuje po dobu 15 dnů na úřední desce Krajského pozemkového úřadu pro Plzeňský kraj, Pobočky Domažlice a na úřední desce Obecního úřadu Rybník. Současně se oznámení o zahájení aktualizace BPEJ v katastrálním území Velký Horšín (písemnost) zveřejňuje na internetové adrese <https://ud.spucr.cz/> (úřední deska správního orgánu), tj. způsobem umožňujícím dálkový přístup ve smyslu ustanovení § 25 odst. 2 správního řádu (zákon č. 500/2004 Sb., ve znění pozdějších předpisů).

„elektronicky podepsáno“

Ing. Jan Kaiser  
vedoucí Pobočky Domažlice  
Státní pozemkový úřad  
Otisk úředního razítka

Úřad pro vyvěšení a podání zprávy o datu vyvěšení a sejmutí veřejné vyhlášky  
OÚ Rybník

**Tato vyhláška musí být vyvěšena na úřední desce po dobu 15 dnů.**

Vyvěšeno dne: *24. 2. 2025*

Sejmuto dne: *11. 3. 2025*

a současně zveřejněno na elektronické desce úřadu způsobem umožňující dálkový přístup.


.....  
Podpis a razítko

.....  
Podpis a razítko

Váš dopis zn.:  
Ze dne:  
Naše značka: SPU 067697/2025  
UID: spudms00000015318258  
Spisová značka: SP2226/2025-504202

Vyřizuje.: Ing. Marek Gebauer  
Tel.: 725002563  
ID DS: z49per3  
E-mail: marek.gebauer@spu.gov.cz

Datum: 21. 2. 2025



SPU 067697/2025



000782614184

## Oznámení o zahájení aktualizace bonitovaných půdně ekologických jednotek v katastrálním území Závist u Rybníku (Vyhláška)

### OZNÁMENÍ

Krajský pozemkový úřad pro Plzeňský kraj, Pobočka Domažlice, jako správní orgán věcně a místně příslušný, podle zákona č. 503/2012 Sb., o Státním pozemkovém úřadu a o změně některých souvisejících zákonů, a podle § 19 písmene g) zákona č. 139/2002 Sb., o pozemkových úpravách a pozemkových úřadech a o změně zákona č. 229/1991 Sb., o úpravě vlastnických vztahů k půdě a jinému zemědělskému majetku ve znění pozdějších předpisů, k zajišťování změn map bonitovaných půdně ekologických jednotek (dále jen „BPEJ“), a dle § 5 odst. 3 vyhlášky MZe č. 227/2018 Sb., kterou se stanoví charakteristika BPEJ a postup pro jejich vedení a aktualizaci (dále jen „vyhlášky“) za účelem jednotného vedení celostátní databáze aktuálních údajů o BPEJ v číselném a mapovém vyjádření, revizi současného stavu půdních a klimatických podmínek zemědělských pozemků v katastrálním území Závist u Rybníku, číselný kód ČSÚ 743925, včetně posouzení přesnosti vymezení BPEJ prováděné v letech 1970-1971 na základě Usnesení vlády č. 101/1971, shledala důvody pro aktualizaci BPEJ, resp. pro ověření, doplnění a upřesnění údajů o BPEJ v tomto katastrálním území.

Krajský pozemkový úřad pro Plzeňský kraj, Pobočka Domažlice nyní v souladu s ust. § 5 odst. 3 shora citované vyhlášky

### **o z n a m u j e** **zahájení aktualizace BPEJ v katastrálním území Závist u Rybníku** **veřejnosti.**

Vlastní aktualizaci, spočívající v podrobném terénním průzkumu, jeho následném vyhodnocení a vytvoření návrhu změněné mapy BPEJ na mapovém podkladu, provede Státní pozemkový úřad, Odbor půdní služby, Oddělení půdní služby České Budějovice v souladu s výše uvedenými právními předpisy za účelem zavedení změněné mapy BPEJ do katastru nemovitosti.

Terénní průzkum bude prováděn v měsících **březen – listopad 2025**, v rozsahu celého katastrálního území Závist u Rybníku.

Krajský pozemkový úřad pro Plzeňský kraj, Pobočka Domažlice v souladu s ustanovením § 6 odst. 9 zákona č. 139/2002 Sb., ve znění pozdějších předpisů pověřil Ing. Vladimíra Pešla ke vstupu a vjezdu na pozemky v katastrálním území Závist u Rybníku. Pověření ke vstupu a vjezdu na pozemky výše uvedené osoby, zaměstnance SPÚ, Odboru půdní služby, Oddělení půdní služby České Budějovice, slouží k zajištění provedení podrobného terénního průzkumu v daném katastrálním území a vykonávání agendy podle příslušných zákonů a vyhlášky. Osoby písemně pověřené pozemkovým úřadem mohou po předchozím oznámení na úřední desce příslušné obce vstupovat a vjíždět na pozemky ve stanovené době a vykonávat činnosti vyplývající z tohoto zákona v rozsahu nezbytně nutném, nestanoví-li zvláštní právní předpis jinak.

Návrhy změněných map BPEJ budou vyloženy k veřejnému nahlédnutí na Krajském pozemkovém úřadě pro Plzeňský kraj, Pobočce Domažlice, Haltravská 438, Domažlice, číslo dveří 29 a na Obecním úřadě Rybník v předem stanovených a veřejnosti oznámených termínech.

Toto oznámení o zahájení aktualizace BPEJ v katastrálním území Závist u Rybníku se vyvěšuje po dobu 15 dnů na úřední desce Krajského pozemkového úřadu pro Plzeňský kraj, Pobočky Domažlice a na úřední desce Obecního úřadu Rybník. Současně se oznámení o zahájení aktualizace BPEJ v katastrálním území Závist u Rybníku (písemnost) zveřejňuje na internetové adrese <https://ud.spucr.cz/> (úřední deska správního orgánu), tj. způsobem umožňujícím dálkový přístup ve smyslu ustanovení § 25 odst. 2 správního řádu (zákon č. 500/2004 Sb., ve znění pozdějších předpisů).

„elektronicky podepsáno“

Ing. Jan Kaiser  
vedoucí Pobočky Domažlice  
Státní pozemkový úřad  
Otisk úředního razítka

Úřad pro vyvěšení a podání zprávy o datu vyvěšení a sejmutí veřejné vyhlášky  
OÚ Rybník

**Tato vyhláška musí být vyvěšena na úřední desce po dobu 15 dnů.**

Vyvěšeno dne: 24.2.2025

Sejmuto dne: 11.3.2025

a současně zveřejněno na elektronické desce úřadu způsobem umožňující dálkový přístup.

.....  
Podpis a razítko

.....  
Podpis a razítko